

Схема расположения границ публичного сервитута объекта
электросетевого хозяйства:
«КЛ-0,4КВ ТП-933-УЛ.СЕВЕРНАЯ,28,К1»,
расположенного по адресу: Российская Федерация, Республика Коми,
Сыктывдинский р-н

Площадь испрашиваемого публичного сервитута: 28 кв.м

Каталог координат: Приложение 1 на 1 листе

Система координат: МСК-11, зона 4

Кадастровый номер земельного участка, в отношении которого
испрашивается публичный сервитут: 11:04:1001016:56, 11:04:1001016:526;
земли кадастрового квартала: 11:04:1001016

Утверждена

(наименование документа об утверждении, включая

наименования органов государственной власти или

органов местного самоуправления, принявших

решение об утверждении схемы или подписавших
соглашение о перераспределении земельных участков)




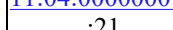
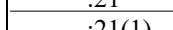
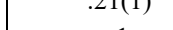
от

№



Масштаб 1:500

Условные обозначения:

-  - граница объекта электросетевого хозяйства;
-  - проектные границы публичного сервитута;
-  11:04:0000000 - номер и граница кадастрового квартала;
-  :21 - граница и кадастровый номер земельного участка, содержащиеся в ЕГРН;
-  :21(1) - обозначение контура многоконтурного земельного участка;
-  ● 1 - обозначение и номер характерной точки проектных границ публичного сервитута.

**Каталог координат границ публичного сервитута
объекта электросетевого хозяйства:
«КЛ-0,4КВ ТП-933-УЛ.СЕВЕРНАЯ,28,К1»**

Площадь публичного сервитута: 28 кв.м.		
Метод определения координат: Метод спутниковых геодезических измерений (определений)		
Система координат: МСК - 11, зона 4		
Средняя квадратичная погрешность определения координат характерных точек контура (Mt) = 0,10 м		
Обозначение характерных точек границ	Координаты, м	
	X	Y
1	2	3
1	623 154,72	4 436 518,14
2	623 159,16	4 436 520,48
3	623 156,31	4 436 526,70
4	623 153,80	4 436 525,59
5	623 153,24	4 436 526,83
6	623 151,42	4 436 526,01
7	623 152,80	4 436 522,97
8	623 155,31	4 436 524,08
9	623 156,56	4 436 521,36
10	623 153,79	4 436 519,91
1	623 154,72	4 436 518,14